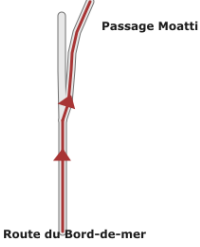
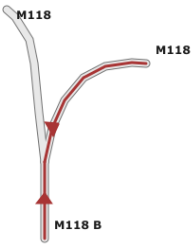



BILAN DÉTAILLÉ

7ème étape : NICE > AURON

Samedi 9 mars 2024

Distance : 173 km

	Km	Nom	Description
FRANCE			
<u>- ALPES-MARITIMES (06) -</u>			
	-10.58	NICE	Départ fictif : sur la M6098, au niveau du passage piéton, devant le Théâtre de Verdure.
	-9.64		
	-3.54	SAINT-LAURENT-DU-VAR (M6098-M118B-M118-M95)	entrée de ville
	-3.17		Carrefour ROUTE DU BORD-DE-MER- 
	-3.03		Carrefour M118 B-M118 
	-3.02		rétrécissement, passage sur une file : sur la commune de SAINT-LAURENT-DU-VAR, M118. Prévoir la présence d'un garde républicain
	-2.8		Ralentisseur
	-2.75		Carrefour AVENUE DU GÉNÉRAL DE GAULLE-RUE LÉONARD ANFOSSI 
	-2.64		Balisettes
	-2.46		Ralentisseur

BILAN DÉTAILLÉ

7ème étape : NICE > AURON

Samedi 9 mars 2024

Distance : 173 km

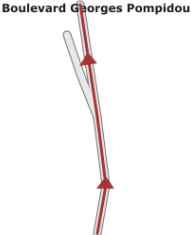


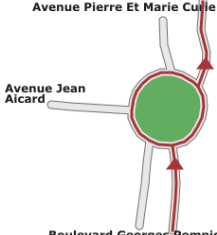



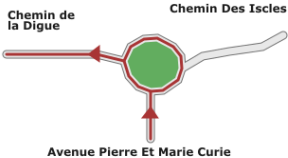

Km	Nom	Description
-2.39		rétrécissement, passage sur une file : sur la commune de SAINT-LAURENT-DU-VAR, AVENUE FRANCIS TEISSEIRE.
-2.26		Carrefour AVENUE FRANCIS TEISSEIRE-, giratoire, passage des deux côtés
-2.15		Carrefour -BOULEVARD GEORGES POMPIDOU, giratoire, passage à droite
-1.91		Carrefour BOULEVARD GEORGES POMPIDOU-BOULEVARD GEORGES POMPIDOU, giratoire, passage à droite
-1.48		Carrefour BOULEVARD GEORGES POMPIDOU-BOULEVARD GEORGES POMPIDOU, giratoire, passage des deux côtés
-1.4		Ralentisseur
-1.39		Balisettes
-1.07		Ralentisseur

BILAN DÉTAILLÉ

7ème étape : NICE > AURON

Samedi 9 mars 2024

Distance : 173 km

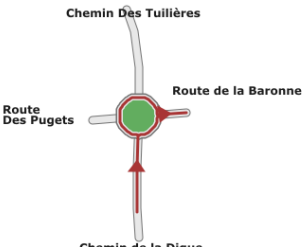




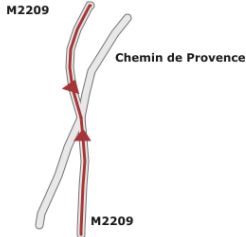



	Km	Nom	Description
	-0.94		Carrefour BOULEVARD GEORGES POMPIDOU-BOULEVARD GEORGES POMPIDOU 
	-0.49		Ralentisseur 
	-0.28		Ralentisseur 
	-0.2		Carrefour BOULEVARD GEORGES POMPIDOU-, giratoire, passage des deux côtés 
	0	NICE	Départ réel : sur la D95, au niveau de l'intersection avec l'allée des Imprimeurs, et du panneau A2 à droite.
	0.46		Ralentisseur 
	0.62		Ralentisseur 
	1.26	SAINT-LAURENT-DU-VAR (M95-VC-M2209)	entrée de ville
	1.73		Carrefour AVENUE PIERRE ET MARIE CURIE-CHEMIN DE LA DIGUE, giratoire, passage des deux côtés 
	1.96		Terre-plein central, successif, passage des deux côtés. Prévoir la présence d'un garde républicain 

BILAN DÉTAILLÉ

7ème étape : NICE > AURON

Samedi 9 mars 2024

Distance : 173 km

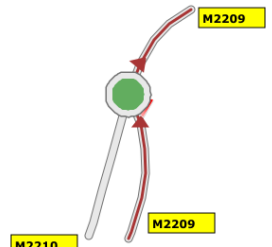
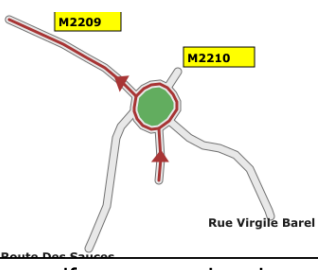



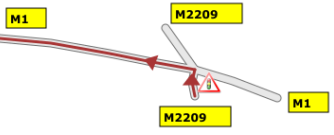
Km	Nom	Description
1.99		Carrefour ROUTE DE LA BARONNE-CHEMIN DES TUILIÈRES, giratoire, passage des deux côtés 
2.31		Ralentisseur 
2.67		Ralentisseur 
3.83	Sainte-Petronille	rattaché à la commune de : SAINT-LAURENT-DU-VAR
4.26		Ralentisseur 
4.27	LA GAUDE	entrée de ville
4.84		Terre-plein central, successif, passage des deux côtés. Prévoir la présence d'un garde républicain 
4.93	LA GAUDE	Sortie de la ville
5.65		Pied de col. Altitude : 48 m. Sur la M2209, au niveau du panneau interdiction PL 12m, à droite.
8.28		Carrefour M2209-M2209 
9	GATTIÈRES	entrée de ville
9.86		Balisettes
		rétrécissement : sur la commune de GATTIÈRES, ROUTE DE SAINT-LAURENT DU VAR. 
9.98		rétrécissement : . Sur la commune de GATTIÈRES, ROUTE DE SAINT-LAURENT DU VAR. 
9.99		Virage serré à droite : installation banderole. 

BILAN DÉTAILLÉ

7ème étape : NICE > AURON

Samedi 9 mars 2024

Distance : 173 km


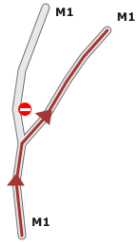







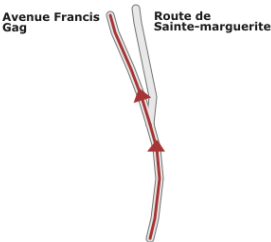

	Km	Nom	Description
	10.1		Carrefour ROUTE DE SAINT-LAURENT DU VAR-AVENUE VIRGINIUS AUDIBERT, giratoire, passage des deux côtés 
2		Côte de Gattières	Sommet de côte : sur la M2209, au niveau de l'intersection avec la M2210, et du panneau "cédez le passage", à droite. Côte de 2ème catégorie. Altitude : 262 m. Distance : 4,5 km. Pente : 4,8 %.
	10.23		Carrefour AVENUE VIRGINIUS AUDIBERT-ROUTE DE CARROS, giratoire, passage des deux côtés 
			Terre-plein central, successif, passage des deux côtés. Prévoir la présence d'un garde républicain 
	10.49		Balisettes à ôter successifs(ves)
	10.59		Balisettes à ôter
	10.94		Ralentisseurs successifs(ves) 
			Balisettes à ôter
	11.13	GATTIÈRES	Sortie de la ville
	12.39	CARROS (M2209-M1)	entrée de ville
	13.37		Ralentisseur 
	15.18		Carrefour M2209-M1 

BILAN DÉTAILLÉ

7ème étape : NICE > AURON

Samedi 9 mars 2024

Distance : 173 km

	Km	Nom	Description
	15.23	CARROS	entrée de ville
	15.45		Ralentisseur 
	15.51		Carrefour M1-M1 
	15.57		Ralentisseur 
	15.66		Ralentisseur 
	18.52	LE BROC	entrée de ville
	18.69		Ralentisseur 
	18.8		rétrécissement, passage sur une file : sur la commune de LE BROC, ROUTE DE NICE. 
	18.9		Ralentisseur 
	19		Ralentisseur 
	19.04		Balisettes
	19.14		Ralentisseur 
	19.73		Carrefour AVENUE FRANCIS GAG-AVENUE FRANCIS GAG 
			Ralentisseur 
	20.15		Balisettes à ôter
	20.18	LE BROC	Sortie de la ville

BILAN DÉTAILLÉ

7ème étape : NICE > AURON

Samedi 9 mars 2024

Distance : 173 km

	Km	Nom	Description
	24.98	BOUYON	entrée de ville
	25.15		Ralentisseur
	26.86		Ralentisseur
	26.89		rétrécissement : . Sur la commune de BOUYON, ROUTE DE NICE. Prévoir la présence d'un garde républicain
	26.96		Ralentisseur
	27.08		Carrefour VC-D1
			Carrefour VC-D1
			Ralentisseur
	27.24	BOUYON	Sortie de la ville
	27.25		Ralentisseur
	28.36		Virage serré à gauche : installation banderole.
	28.43		Virage serré à gauche : installation banderole.
	32.66	LES FERRES	entrée de ville
	32.81	LES FERRES	Sortie de la ville
	32.83	Zone de collecte n°1	Début de zone de collecte : sur la D1, au niveau du panneau virage dangereux à droite.
	33.12	Zone de collecte	Fin de zone de collecte : sur la D1, au niveau du panneau chute de pierre, à droite. Longueur : 293 m.

BILAN DÉTAILLÉ










7ème étape : NICE > AURON

Samedi 9 mars 2024

Distance : 173 km

	Km	Nom	Description
	37.27	CONSÉGUDES	entrée de ville
	37.56	CONSÉGUDES	Sortie de la ville
	40.44		Virage serré à gauche : installation banderole.
	40.59		Virage serré à droite : installation banderole.
	40.8		Virage serré à gauche : installation banderole.
	41.06		Virage serré à droite : installation banderole.
	41.53		Pont sur route
	46.36	LA ROQUE-EN-PROVENCE	entrée de ville
	46.72		rétrécissement, passage sur une file : sur la commune de LA ROQUE-EN-PROVENCE, ROUTE DE CONSEGUDES. Prévoir la présence d'un garde républicain
	46.87	LA ROQUE-EN-PROVENCE	Sortie de la ville
	46.95	ROQUESTÉRON	entrée de ville
	47.28		Carrefour D1-D17
	47.33		Pont sur cours d'eau
	48.72		Carrefour VC-D17
			rétrécissement, passage sur une file : sur la commune de ROQUESTÉRON, ROUTE DE NICE. Prévoir la présence d'un garde républicain

BILAN DÉTAILLÉ
7ème étape : NICE > AURON
Samedi 9 mars 2024
Distance : 173 km

	Km	Nom	Description
	50.84	Le Ranc	rattaché à la commune de : ROQUESTÉRON
	50.94		Ralentisseur 
	51.47		Balisettes à ôter
			Ralentisseur 
	51.61		Balisettes à ôter
	51.65		Ralentisseur 
	51.85		Ralentisseur 
	51.87		Balisettes à ôter
	51.93	Le Ranc	sortie du lieu-dit
	55.75		Pont sur route
	56	PIERREFEU	entrée de ville
	56.7		Virage serré à gauche : installation banderole. 
			rétrécissement : . Sur la commune de PIERREFEU, ROUTE DU VIEUX PIERREFEU. Prévoir la présence d'un garde républicain 
	56.86		Virage serré à gauche : installation banderole. 
			rétrécissement : sur la commune de PIERREFEU, ROUTE DE GILLETTE. Prévoir la présence d'un garde républicain 
	57.27	PIERREFEU	Sortie de la ville
	58.98	Vescous	rattaché à la commune de : TOUDON
	59.23		Tunnel.
	59.96	Ciavarlina	rattaché à la commune de : TOUDON
	60.11	Ciavarlina	sortie du lieu-dit
	63.84	Colle Belle	rattaché à la commune de : GILETTE
	65.03		Tunnel.
	67.1	GILETTE	entrée de ville
	67.73		Ralentisseur 

BILAN DÉTAILLÉ

7ème étape : NICE > AURON

Samedi 9 mars 2024

Distance : 173 km

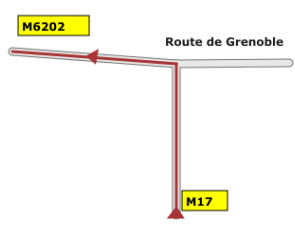


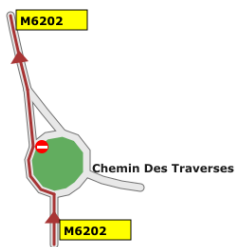


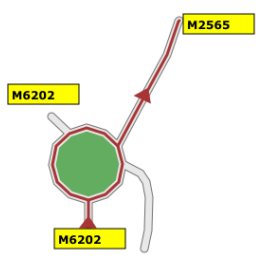


	Km	Nom	Description
	67.82		Ralentisseur
	67.92		rétrécissement : . Sur la commune de GILETTE, PLACE MICHEL ALTARE.
	68.19		Ralentisseur
	69.52		Terre-plein central, successif, passage des deux côtés. Prévoir la présence d'un garde républicain
	71.4		Carrefour VC-M17 Route de Gillette
	71.84		Balisettes
	74.04	Le Pont Charles-Albert	rattaché à la commune de : GILETTE
	74.09		Ralentisseur
	74.65		Balisettes
	74.97		Ralentisseur : prononcé.
	75.09	Le Pont Charles-Albert	sortie du lieu-dit
			Ralentisseur : prononcé.
	75.1		Terre-plein central, successif, passage des deux côtés. Prévoir la présence d'un garde républicain
	75.11		Carrefour M17-M901, giratoire, passage des deux côtés Route de Gillette
	75.39	PN658	Passage à niveau : petite ligne

BILAN DÉTAILLÉ

7ème étape : NICE > AURON

Samedi 9 mars 2024

Distance : 173 km

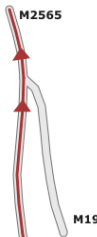


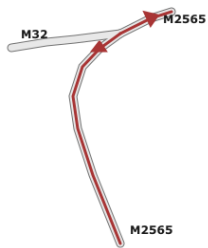
	Km	Nom	Description
	75.41		Carrefour M901-M6202 
			Terre-plein central, passage à gauche. Prévoir la présence d'un garde républicain 
	75.54		Terre-plein central, passage à gauche. Prévoir la présence d'un garde républicain 
	75.55		Carrefour M6202-M6202, giratoire, passage à gauche 
	76.58	Zone de collecte n°2	Début de zone de collecte : sur la M6202, au niveau du panneau chute de pierre.
	76.97	Zone de collecte	Fin de zone de collecte : sur la M6102, au niveau de la borne "92+900" à droite. Longueur : 388 m.
	77.37	Le Plan-Du-Var	rattaché à la commune de : LEVENS
	78.07		Carrefour M6202-M2565, giratoire, passage des deux côtés 
			Terre-plein central, successif, passage des deux côtés. Prévoir la présence d'un garde républicain 
	79		Tunnel.
	80.16		Balisettes
	81.83	La Cros	rattaché à la commune de : UTELLE
	81.91		Balisettes au milieu successifs(ves). Prévoir la présence d'un garde républicain 

BILAN DÉTAILLÉ

7ème étape : NICE > AURON

Samedi 9 mars 2024

Distance : 173 km

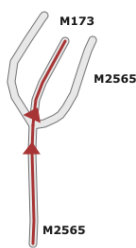

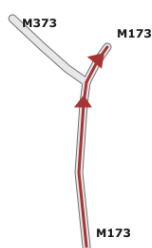

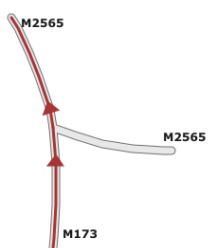


Km	Nom	Description
83.8		Tunnel.
86.16		Tunnel.
87.92		Carrefour M2565-M2565 
87.97		Balisettes à ôter successifs(ves)
88.14		Ralentisseur 
88.24	Saint-Jean La Rivière	rattaché à la commune de : UTELLE
88.31		Ralentisseur 
88.37		Carrefour M2565-M2565 
88.56	Saint-Jean La Rivière	sortie du lieu-dit
90.14		Pont sur cours d'eau
92.12		Pont sur cours d'eau
93.26	Charles Genesy	Tunnel.
95.27	LANTOSQUE (M2565-M173-M2565)	entrée de ville

BILAN DÉTAILLÉ

7ème étape : NICE > AURON

Samedi 9 mars 2024

Distance : 173 km

	Km	Nom	Description
	95.81		Carrefour M2565-M173 
	96.48		Tunnel.
	96.8		Balisettes à ôter
	96.93		Ralentisseurs successifs(ves) : x4. 
	96.95		Carrefour M173-M173 
	97.33		Ralentisseur 
	97.99		Pont sur cours d'eau
	98.07		Carrefour M173-M2565 
	98.2	LANTOSQUE	Sortie de la ville
	98.39	LA BOLLÈNE-VÉSUBIE	Sortie de la ville
	98.52	LA BOLLÈNE-VÉSUBIE	entrée de ville
	98.99		Terre-plein central, successif, passage des deux côtés. Prévoir la présence d'un garde républicain 
	99.36		Balisettes. Prévoir la présence d'un garde républicain 

BILAN DÉTAILLÉ

7ème étape : NICE > AURON

Samedi 9 mars 2024

Distance : 173 km

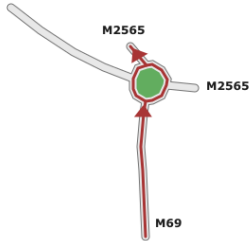










Km	Nom	Description
99.74	LA BOLLÈNE-VÉSUBIE	Sortie de la ville
99.96	Gordolon	rattaché à la commune de : ROQUEBILLIÈRE
100.38		Terre-plein central, successif, passage des deux côtés. Prévoir la présence d'un garde républicain
100.67		Carrefour M2565-M69
100.71		Pont sur cours d'eau
101.1		Ralentisseur
101.24	ROQUEBILLIÈRE	entrée de ville
101.42		Ralentisseur
101.79		Ralentisseur
102.05		Carrefour AVENUE PHILIPPE CORNIGLION MOLINIER- AVENUE PHILIPPE CORNIGLION MOLINIER, giratoire, passage des deux côtés
102.14		Ralentisseurs successifs(ves) : x2.
102.4	ROQUEBILLIÈRE	Sortie de la ville
102.59		Pont sur cours d'eau

BILAN DÉTAILLÉ

7ème étape : NICE > AURON

Samedi 9 mars 2024

Distance : 173 km

	Km	Nom	Description
	103.36		Carrefour M69-M2565, giratoire, passage des deux côtés 
	103.4		Ralentisseur 
	103.49		Ralentisseur 
	105.27		Pont sur cours d'eau
	107.94	Les Chataigniers	rattaché à la commune de : SAINT-MARTIN-VÉSUBIE
	110.72	SAINT-MARTIN-VÉSUBIE	entrée de ville
		Zone de collecte n°3	Début de zone de collecte : sur la M2565, au niveau du panneau entrée de ville.
	110.98	Zone de collecte	Fin de zone de collecte : sur la M2565, au niveau de l'arrêt de bus à gauche. Longueur : 252 m.
	111.74		Ralentisseur 
	111.85		Ralentisseur 
	112.5		rétrécissement, passage sur une file : sur la commune de SAINT-MARTIN-VÉSUBIE, ALLÉES DU DOCTEUR FULCONIS. Prévoir la présence d'un garde républicain 
	112.7		Pied de col. Altitude : 1000 m. Sur la M2565, au niveau du début des barrières en bois, à droite.
	113.22	SAINT-MARTIN-VÉSUBIE	Sortie de la ville
	118.66		Tunnel.
	118.85		Tunnel.
	119.7	VALDEBLORE	entrée de ville
	119.92		Terre-plein central, successif, passage des deux côtés. Prévoir la présence d'un garde républicain 
	120.04		Ralentisseur 
	120.14	Col Saint-Martin - La Colmiane	Sommet de col : sur la M2565, après l'intersection. Col de 1ère catégorie. Altitude : 1503 m. Distance : 7,5 km. Pente : 7,1 %.

BILAN DÉTAILLÉ

7ème étape : NICE > AURON

Samedi 9 mars 2024

Distance : 173 km

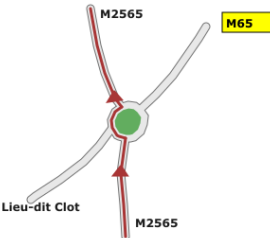






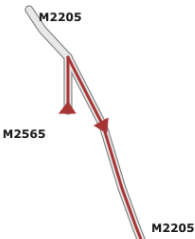


	Km	Nom	Description	
	120.17		Ralentisseur	
	120.41	VALDEBLORE	Sortie de la ville	
	121.92	VALDEBLORE (Saint Dalmas)	entrée de ville	
	123.16		Ralentisseur : prononcé.	
	123.35		Ralentisseur	
	123.61		Ralentisseur	
	124.17	VALDEBLORE (Saint Dalmas)	Sortie de la ville	
	125.99	La Roche	rattaché à la commune de : VALDEBLORE	
	126.09		Ralentisseur	
	126.24		Virage serré à gauche : installation banderole x2.	
			rétrécissement : . Sur la commune de VALDEBLORE, RUE DES TILLEULS. Prévoir la présence d'un garde républicain	
	126.34		Aménagements (séparateur de chaussée) : passage à gauche (20m fermeture depuis retrecissement).	
			Terre-plein central, passage à gauche : fermeture passage à gauche du TPC. Prévoir la présence d'un garde républicain	
	126.39		Terre-plein central, passage des deux côtés. Prévoir la présence d'un garde républicain	
	126.49		rétrécissement : , passage sur une file. Sur la commune de VALDEBLORE, M2565.	
	126.5		Virage serré à gauche : installation banderole x2. Prévoir la présence d'un garde républicain.	
	127.24		Virage serré à gauche : installation banderole x2.	
			rétrécissement : , passage sur une file. Sur la commune de VALDEBLORE, LIEU-DIT LA BOLLINE. Prévoir la présence d'un garde républicain	
	127.74		Aménagements (séparateur de chaussée) : passage à gauche.	
			Terre-plein central, passage à gauche. Prévoir la présence d'un garde républicain	

BILAN DÉTAILLÉ

7ème étape : NICE > AURON

Samedi 9 mars 2024

Distance : 173 km

Km	Nom	Description
127.75		Carrefour M2565-M2565, giratoire, passage à gauche 
128.12		Virage serré à gauche : installation banderole. 
		rétrécissement : , passage sur une file. Sur la commune de VALDEBLORE, RUE SOUTRANE. Prévoir la présence d'un garde républicain 
128.42		Ralentisseur 
128.47	VALDEBLORE (La Bolline)	Sortie de la ville
134.92		Virage serré à droite : installation banderole. 
135.01		Virage serré à droite : installation banderole. 
135.04		Virage serré à droite : installation banderole. 
135.28		Tunnel.
135.87	Quartier Les Fours	rattaché à la commune de : RIMPLAS
136.09		Tunnel.
136.57		Carrefour M2565-M2205 
137.07		Tunnel.
140.39	SAINT-SAUVEUR-SUR-TINÉE	entrée de ville
140.49		Terre-plein central, passage des deux côtés. Prévoir la présence d'un garde républicain 
140.58		Ralentisseur 

BILAN DÉTAILLÉ

7ème étape : NICE > AURON

Samedi 9 mars 2024

Distance : 173 km

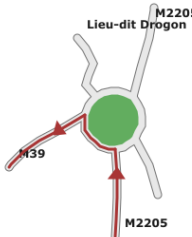
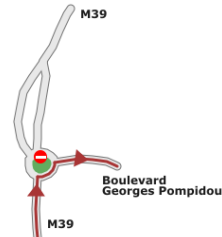
	Km	Nom	Description	
	140.7		Ralentisseur	
	140.84	SAINT-SAUVEUR-SUR-TINÉE	Sortie de la ville	
	141.09		Carrefour M2205-M2205	
	141.37		Carrefour M2205-M2205	
			Terre-plein central, passage à droite. Prévoir la présence d'un garde républicain	
			Tunnel.	
	145.43		Pont sous route.	
	152.67		Pont sur cours d'eau	
	154.34	ISOLA	entrée de ville	
	154.55	ISOLA	Sprint : sur la commune d'ISOLA, sur la M2205, au niveau du panneau "Quartier Saint Pierre" à droite de la chaussée.	
	154.64		Carrefour M2205-M2205, giratoire, passage des deux côtés	
			Terre-plein central, successif, passage des deux côtés. Prévoir la présence d'un garde républicain	
	154.83		Terre-plein central, successif, passage des deux côtés : long TPC. Prévoir la présence d'un garde républicain	

BILAN DÉTAILLÉ

7ème étape : NICE > AURON

Samedi 9 mars 2024

Distance : 173 km

	Km	Nom	Description
	155.77	ISOLA	Sortie de la ville
	159.7	Zone de collecte n°4	Début de zone de collecte : sur la M2205, au niveau de l'intersection avec la vc à droite et du panneau "Fromage fermier".
	160.08	Zone de collecte n°4	Fin de zone de collecte : sur la M2205, au niveau du panneau rétrécissement de voie à 150m à droite. Longueur : 375 m.
	164	Le Bourguet (M2205-M2205C)	rattaché à la commune de : SAINT-ÉTIENNE-DE-TINÉE
	164.28	Le Bourguet	sortie du lieu-dit
	165.62		Pied de col. Altitude : 1082 m. Sur la M2205, au niveau du stop à droite.
	167.63	Saint-Maur (M2205C-M39)	rattaché à la commune de : SAINT-ÉTIENNE-DE-TINÉE
	167.65		Carrefour M2205-M39, giratoire, passage à gauche 
			Aménagements (séparateur de chaussée) : fermeture des balisettes.
	171.98	SAINTE-ÉTIENNE-DE-TINÉE (M39-VC)	entrée de ville
	172.53		Carrefour M39-VC, giratoire, passage à droite 
	172.93	AURON	Sommet de col : sur le Boulevard Georges Pompidou, au niveau de l'arrêt de bus à gauche. Col de 1ère catégorie. Altitude : 1614 m. Distance : 7,3 km. Pente : 7,2 %.
		AURON	Arrivée : sur le Boulevard Georges Pompidou, à l'extrémité d'une ligne droite finale de 100 mètres. Largeur chaussée : 6 m, Longueur : 100 m.