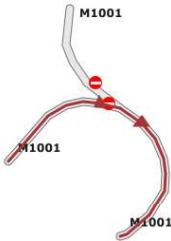
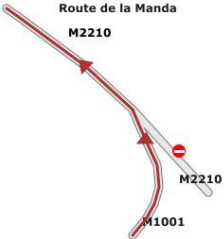
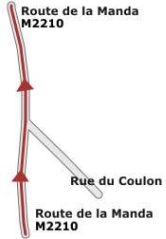




BILAN DÉTAILLÉ

7ème étape : NICE > COL DE LA COUILLOLE ROUBION

Samedi 11 mars 2023

Distance : 143 km

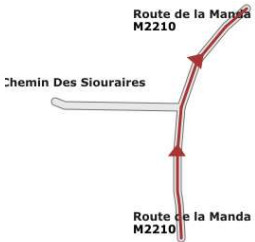

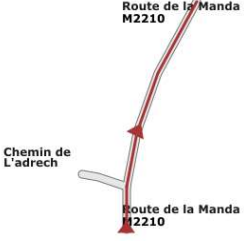
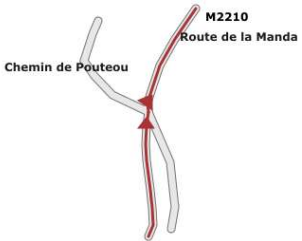

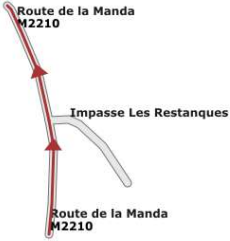

Km	Nom	Description
10.53		Carrefour M1001-M1001 
10.57		Carrefour M1001-VC 
10.78		Carrefour ROUTE DE LA MANDA-ROUTE DE LA MANDA 
11.07		Carrefour ROUTE DE LA MANDA-ROUTE DE LA MANDA, giratoire, passage des deux côtés 
11.12		Terre-plein central, passage des deux côtés 
11.26		Pont sous route.
13.98	GATTIÈRES (M2210-M2209)	entrée de ville

BILAN DÉTAILLÉ

7ème étape : NICE > COL DE LA COUILLOLE ROUBION

Samedi 11 mars 2023

Distance : 143 km

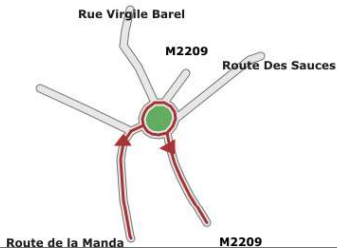



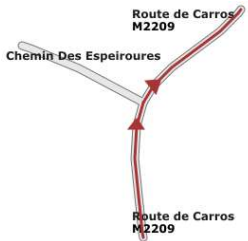


Km	Nom	Description
14.07		Carrefour ROUTE DE LA MANDA-ROUTE DE LA MANDA 
14.21		Ralentisseur. Prévoir la présence d'un garde républicain 
14.38		Carrefour ROUTE DE LA MANDA-ROUTE DE LA MANDA 
14.7		Carrefour ROUTE DE LA MANDA-ROUTE DE LA MANDA 
		Ralentisseur 
14.77		Carrefour ROUTE DE LA MANDA-ROUTE DE LA MANDA 
		Ralentisseur 

BILAN DÉTAILLÉ

7ème étape : NICE > COL DE LA COUILLOLE ROUBION

Samedi 11 mars 2023

Distance : 143 km

Km	Nom	Description
14.95		Carrefour ROUTE DE LA MANDA-ROUTE DE CARROS, giratoire, passage des deux côtés 
		Terre-plein central. Prévoir la présence d'un garde républicain 
15.16		Balisettes à ôter. Prévoir la présence d'un garde républicain 
15.28		Balisettes. Prévoir la présence d'un garde républicain 
15.37		Carrefour ROUTE DE CARROS-ROUTE DE CARROS 
15.65		Balisettes. Prévoir la présence d'un garde républicain 
		Ralentisseur : coussins berlinois 
15.85	GATTIÈRES	Sortie de la ville
17.09	CARROS	entrée de ville
17.34		Carrefour M2209-M2209 